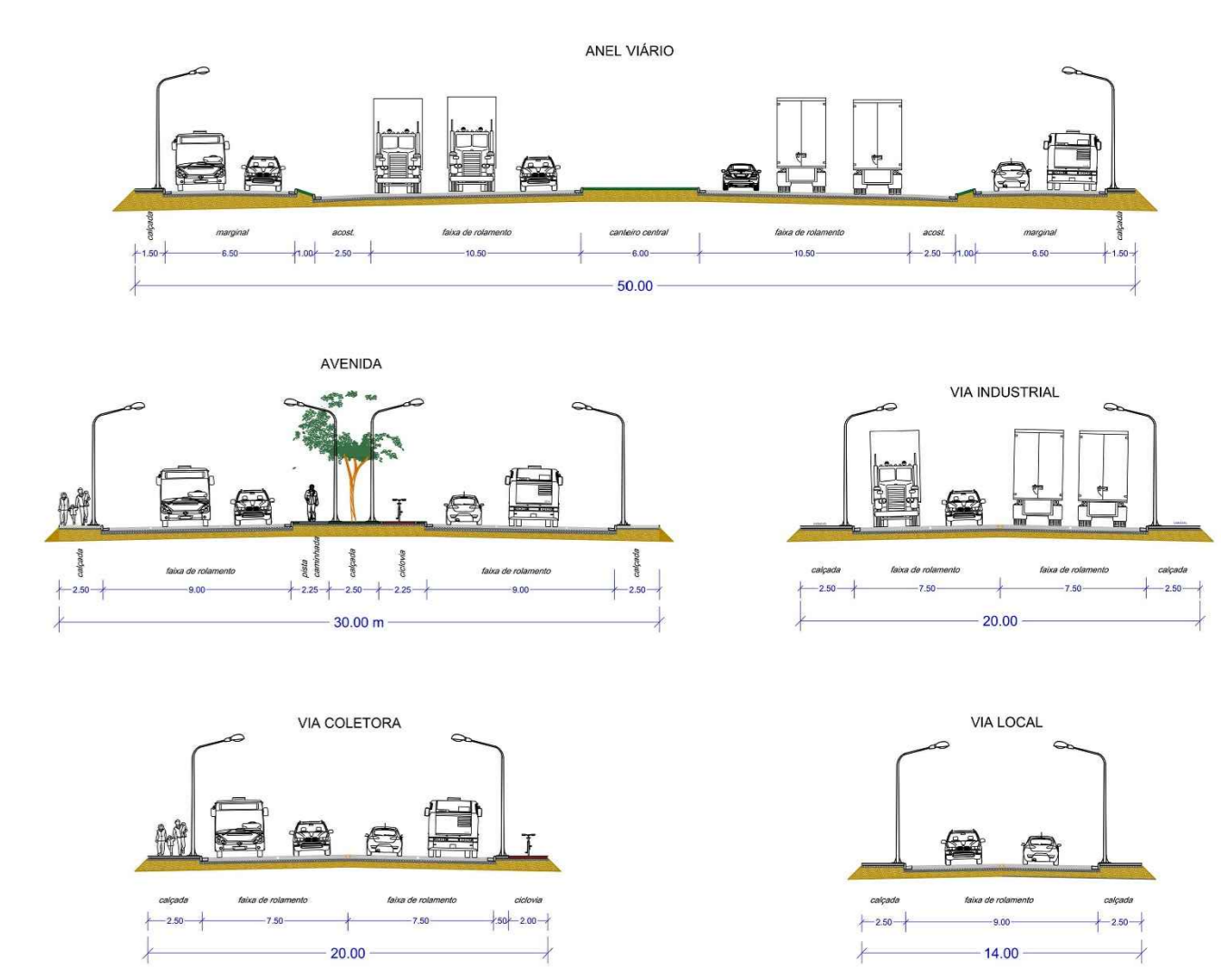
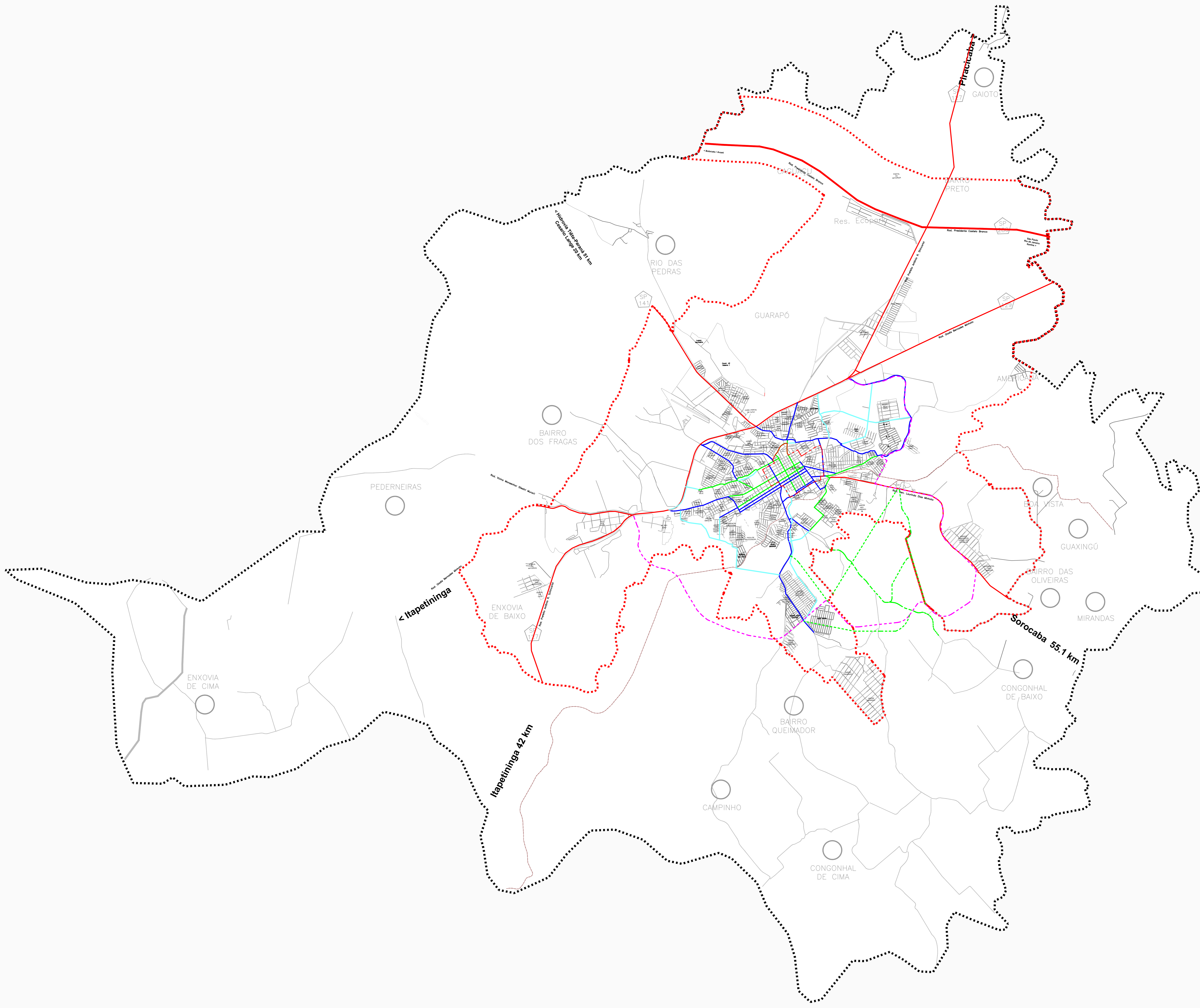
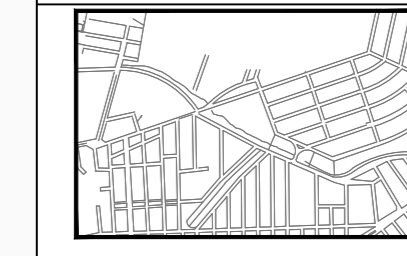


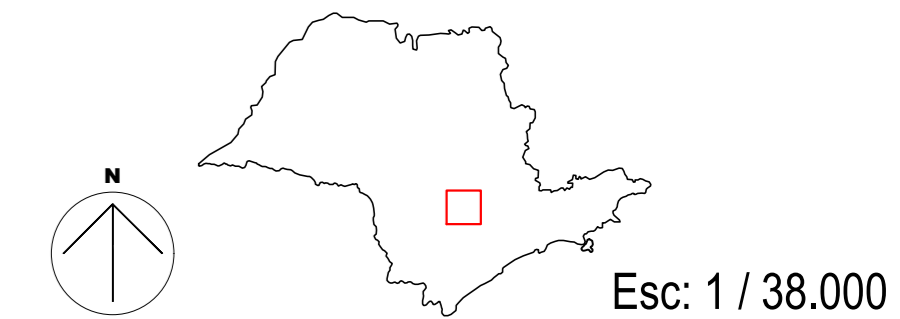
L4- Diretrizes Viárias

Projeto de Lei nº 055/2018

Malha Viária Urbana de Tatuí



- | | | |
|----------------------------------|---------------------|-----------------------|
| ANEL VIÁRIO | Via Coletora | Rodovias - SPs |
| ANEL VIÁRIO (Futura Implantação) | Via Arterial | Diretrizes Viárias |
| Centro Perimetral | Rodovia Pista Dupla | Rodovia Pista Simples |
| Limite do Município de Tatuí | Perímetro Urbano | Rodovia Estadual |
| Rodovia Municipal | Ferrovias | Núcleo Urbano Isolado |
- SP 113 Rodovia Dr. João José Rodrigues
 SP 127 Rodovia Antônio Romano Schincariol
 SP 129 Rodovia Gladys Bernardes Minhoto
 SP 141 Rodovia Sen. Laurindo Dias Minhoto
 SP 280 Rodovia Presidente Castelo Branco



Fontes: - Prefeitura Municipal de Tatuí/ Plano Diretor
 - DER - Departamento de Estradas e Rodagens
 - IGC - Instituto de Geografia e Cartografia



Prefeitura Municipal de Tatuí