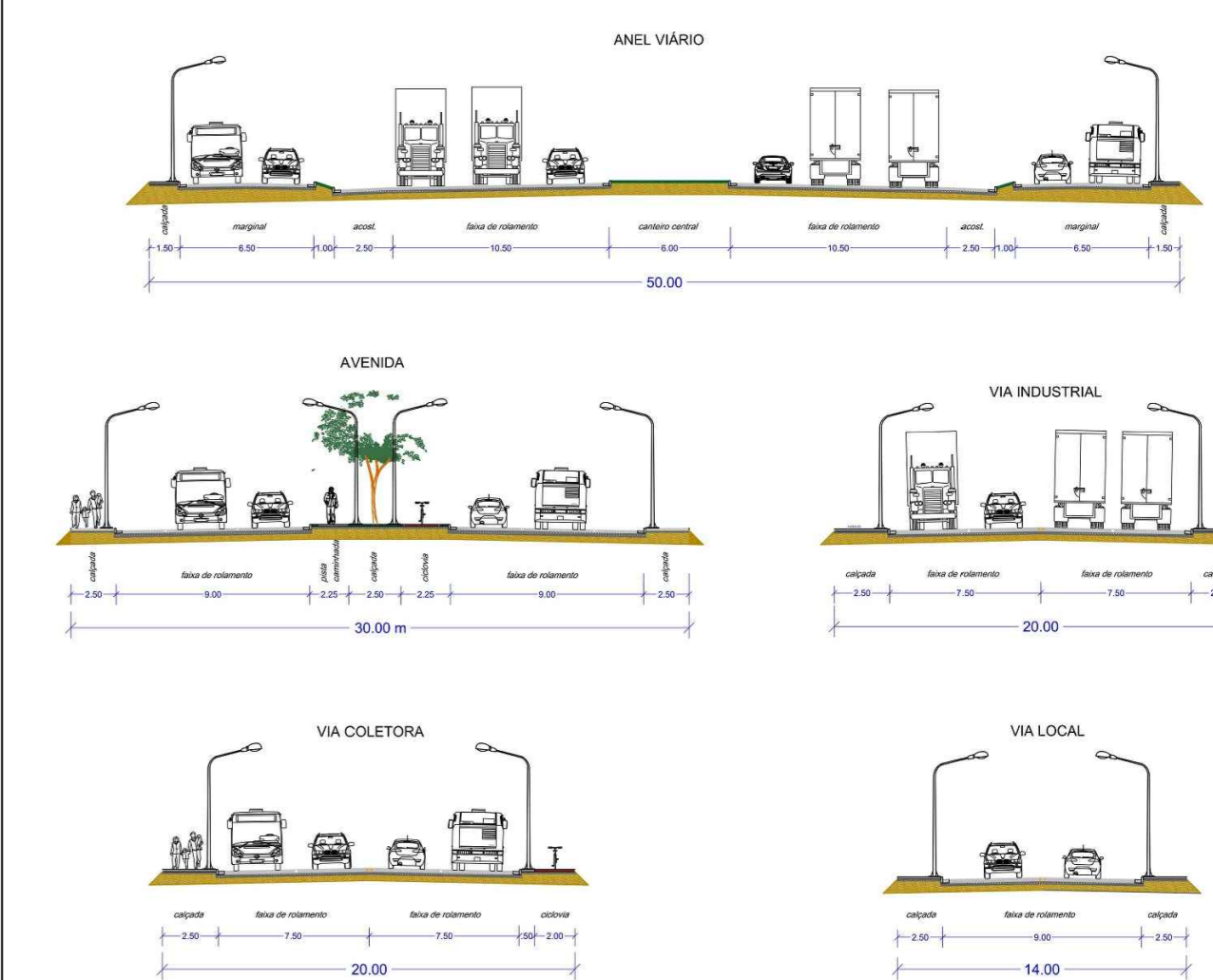
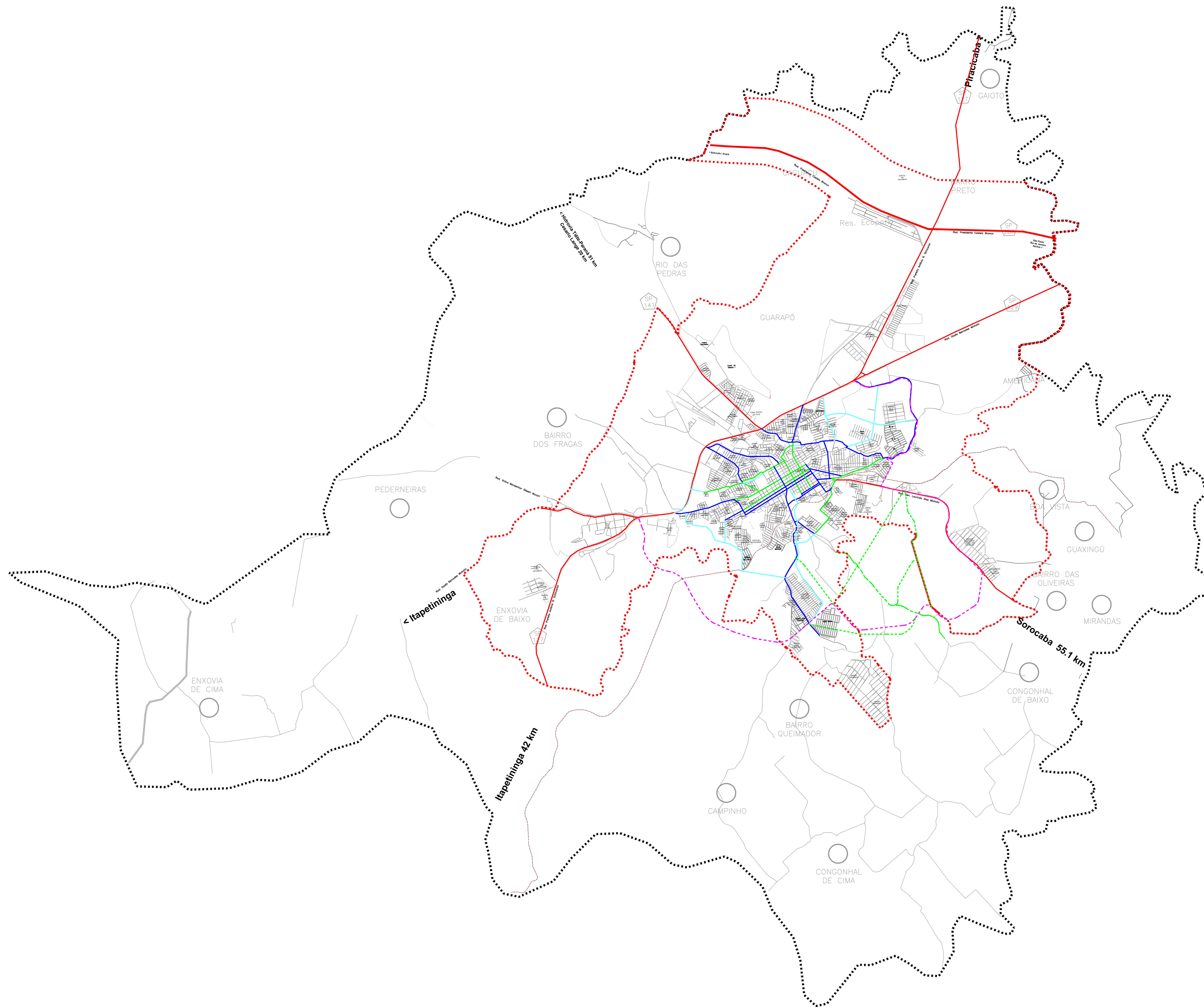


L4- Diretrizes Viárias

Projeto de Lei nº 055/2018

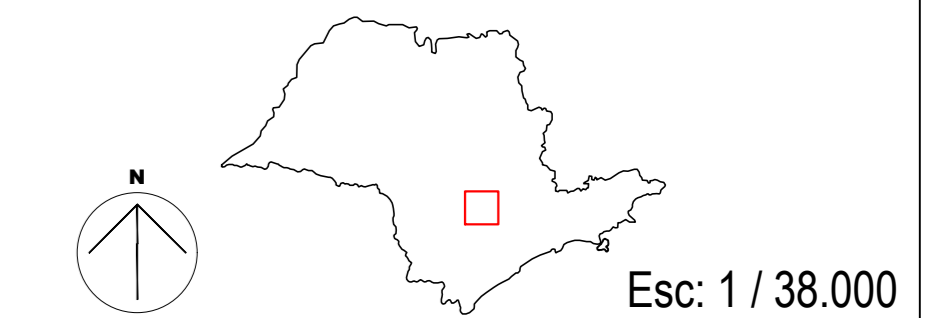


Malha Viária Urbana de Tatuí



- ANEL VIÁRIO
- Via Coletora
- Rodovias - SPs
- ANEL VIÁRIO (Futura Implantação)
- Via Arterial (Futura Implantação)
- Diretrizes Viárias

- Limite do Município de Tatuí
 - Ferrovia
 - Rodovia Pista Dupla
 - Perímetro Urbano
 - Rodovia Pista Simples
 - SP Rodovia Municipal
 - SP Rodovia Estadual
 - Núcleo Urbano Isolado
- SP 113 Rodovia Dr. João José Rodrigues
 SP 127 Rodovia Antônio Romano Schimcharof
 SP 129 Rodovia Gladys Bernandes Minhoto
 SP 141 Rodovia Sen. Laurindo Dias Minhoto
 SP 280 Rodovia Presidente Castelo Branco



Fontes: - Prefeitura Municipal de Tatuí/ Plano Diretor
 - DER - Departamento de Estradas e Rodagens
 - IGC - Instituto de Geografia e Cartografia



Prefeitura Municipal de Tatuí