

026/19



Câmara Municipal de Tatuí

Edifício Presidente Tancredo Neves

Telefax: 0xx15 3259 8300

Endereço: Avenida Cônego João Clímaco, 226 – Tatuí / SP

Caixa Postal 52 – CEP 18.270-540

Site: www.camaratatuí.sp.gov.br

e-mail: webmaster@camaratatuí.sp.gov.br

Às Comissões
Mens. 19/02/19

Emenda nº 001/2019 Ao Projeto de Lei nº 055/18 (de autoria do Executivo)

Altera o Perímetro do Mapa de Zoneamento – ZUC – Zona Urbana Central, passando um trecho para o Perímetro – ZU1 – Zona Urbana Um, do Projeto de Lei nº 055/18 – de autoria do Executivo, que Dispõe sobre o Novo Plano Diretor.

“O perímetro inicia-se no vértice do ponto entre a Avenida São Carlos com a Via R. G. Adão Bertim; segue pela Via R. G. Adão Bertim até encontrar com a Rua Francisco Manoel de Sá; segue pela Rua Francisco Manoel de Sá até encontrar com a Rua Poeta Guilherme de Almeida; segue pela Rua Poeta Guilherme de Almeida, até encontrar com a Rua Governador Pedro de Toledo; segue pela Rua Governador Pedro de Toledo até encontrar com a Rua Francisco Pereira de Almeida; segue pela Rua Francisco Pereira de Almeida até encontrar com a Avenida São Carlos; segue pela Avenida São Carlos até encontrar com a Via R.G. Adão Bertim, fechando assim, o perímetro.”

JUSTIFICATIVA

A presente emenda visa retirar o Jardim São Paulo, jardim esse estritamente residencial, do perímetro descrito no mapa de - Centro – ZUC – Zona Urbana Central, passando o mesmo (Jardim São Paulo), a incluir o perímetro descrito no mapade – ZU1 – Zona Urbana Um. Aplicando assim, as devidas correções no mapa de zoneamento, o referido Projeto de Lei possa ser aprovado em Plenário, bem como tentar resguardar o necessário sossego dos idosos residentes no Lar São Vicente de Paulo – Asilo, considerando a ZUC permitir a instalação de estabelecimentos de grande porte, superior a 1.000 m², estádios, ginásios, de estabelecimentos de ruídos noturnos, ruídos externos, dentre outros.

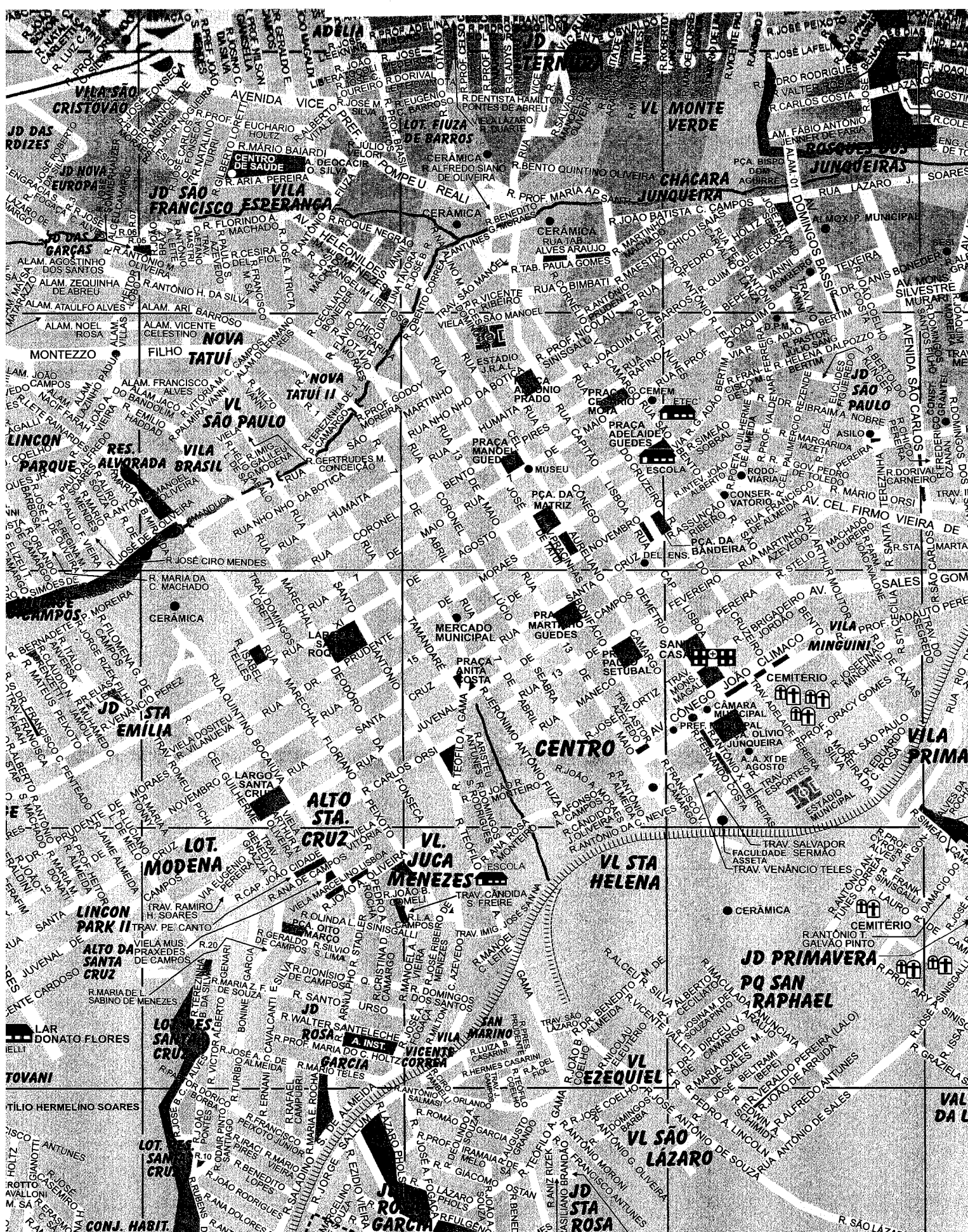
S. das Sessões, 19/02/2019.

Marquinho de Abreu
Vereador

“Tatuí: Cidade Ternura –

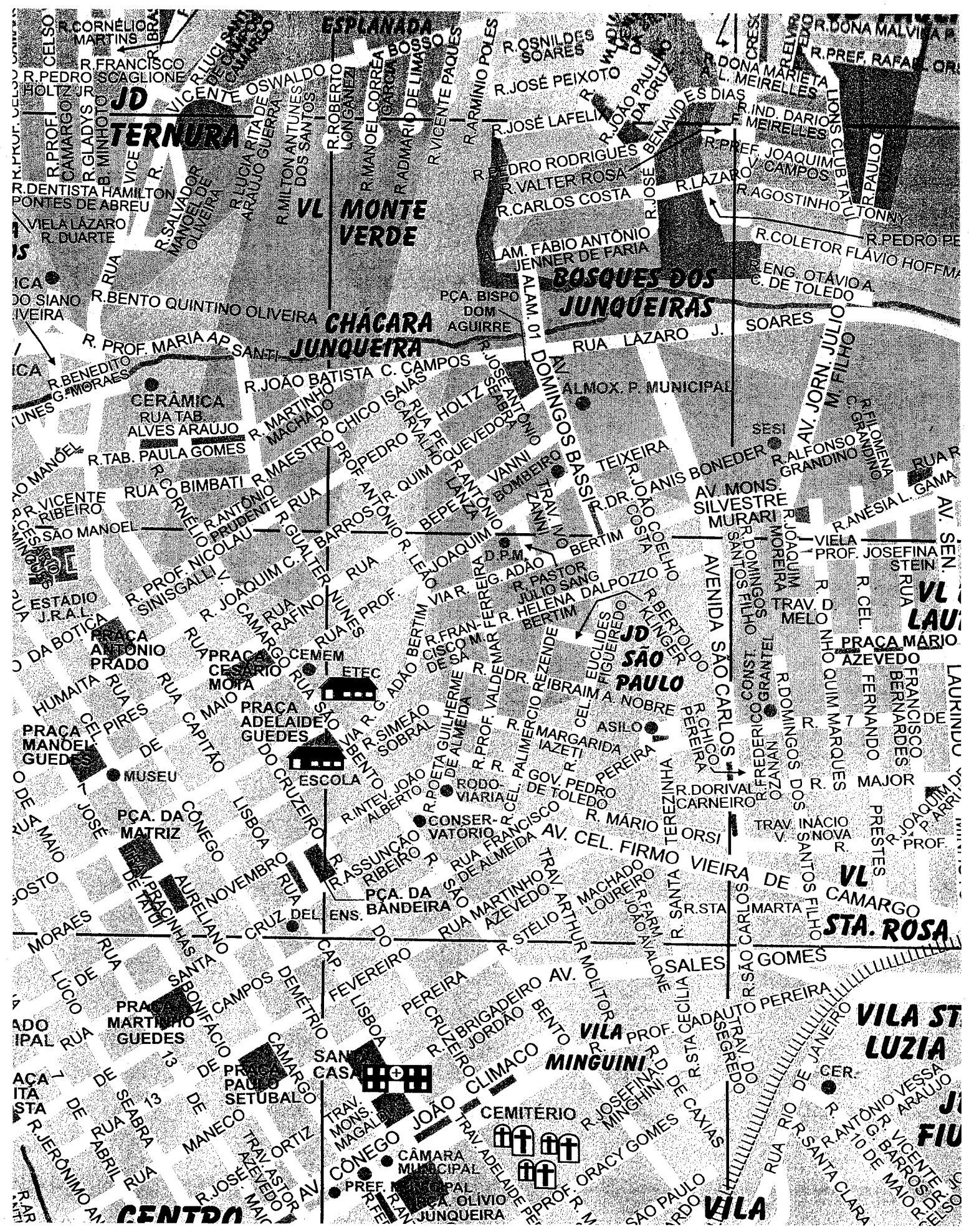
CÂMARA MUNICIPAL DE TATUÍ	
Número de Protocolo 00517/2019	Data: 19/02/2019 Hora: 17:20
	Emenda Nº 1 ao Projeto de Lei Nº 55/2018
	Autoria: MARQUINHO ABREU
	Assunto: Altera o Perímetro do Mapa de Zoneamento ZUC Zona Urbana Central, passando um trecho para o Perímetro ZU1 Zona Urbana Um, do Projeto de Lei nº 055/18 de autoria do Executivo, que Dispõe sobre o Novo Plano Diretor.

Perímetro - Z UC - Centro - Original - Mapa do Projeto de Lei nº 055/18 - Executivo Novo Plano Diretor.



**Perímetro - RETIRADO da -Z UC - Centro -
passando para Perímetro ZU1 - Zona Urbana Um.**

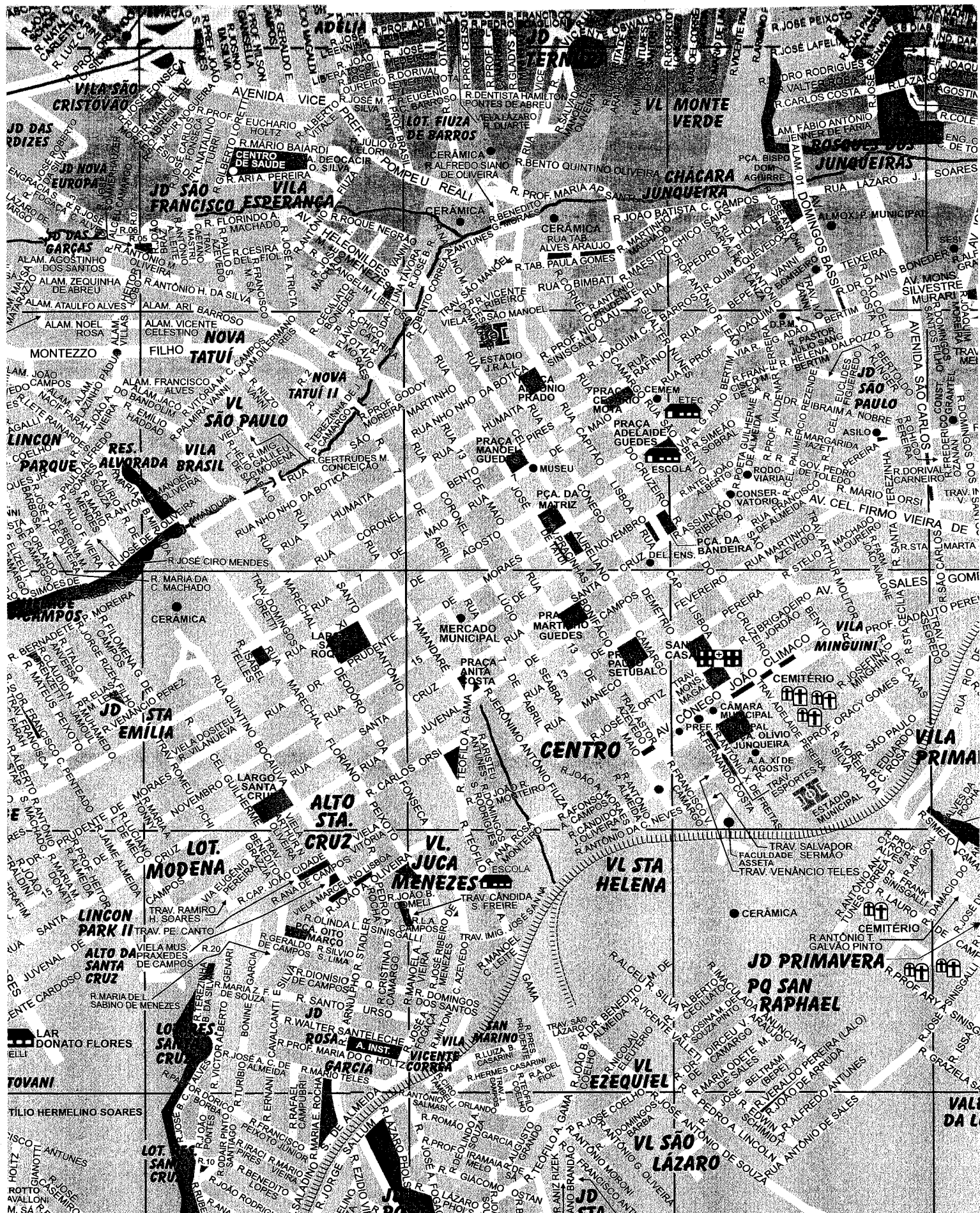
Emenda nº 001/19 ao Projeto de Lei nº 055/18 - Ex.

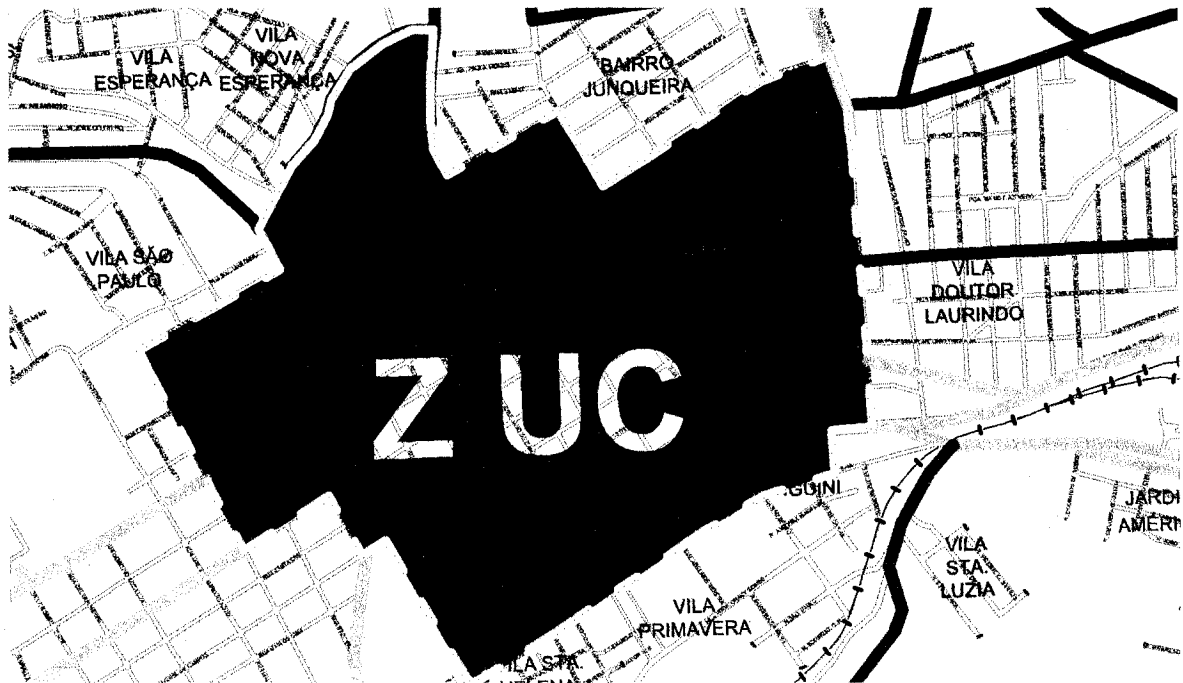


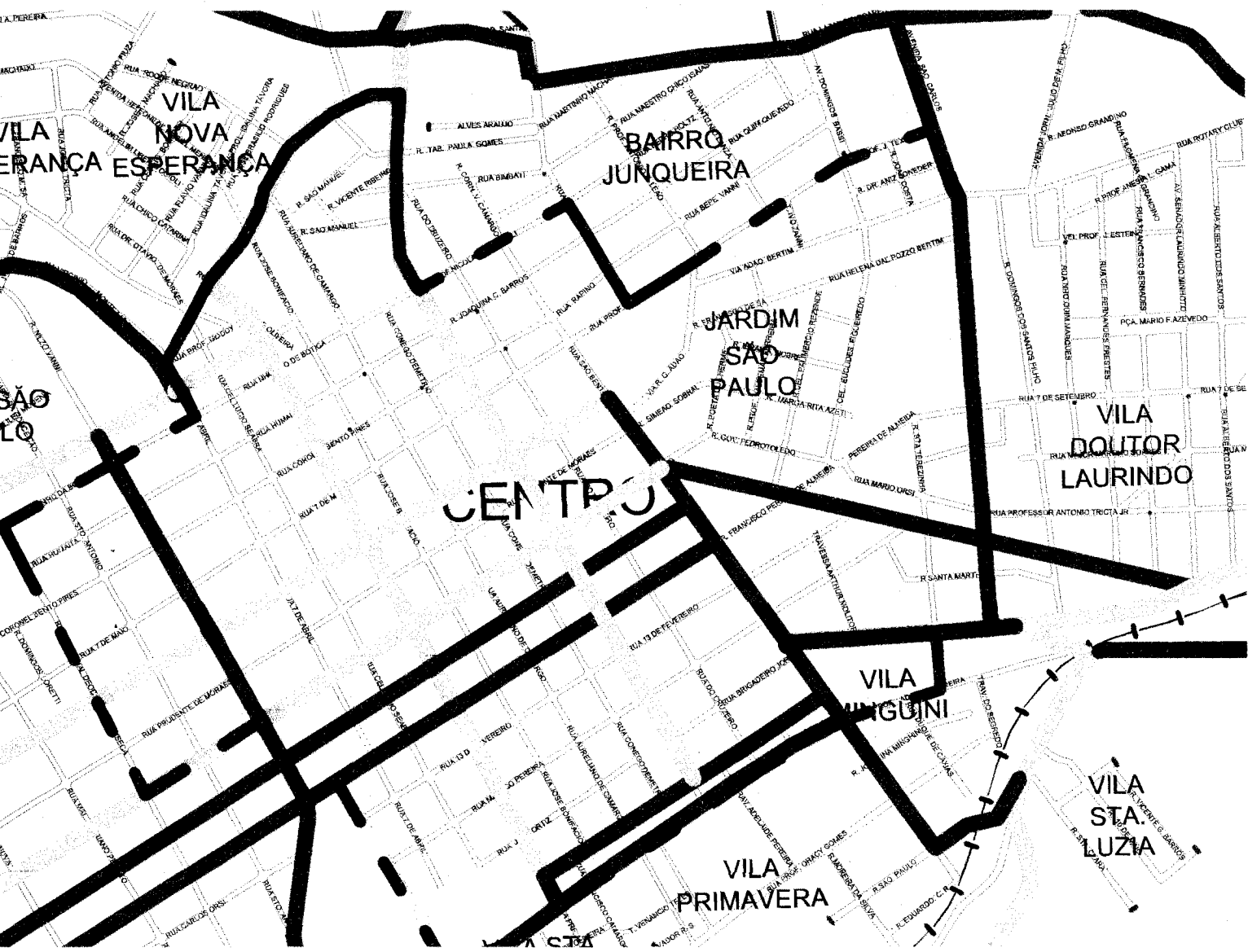
Perímetro - Atualizado da - Z UC - Centro -

Alterado o Perímetro ZU1 - Zona Urbana Um.

Contemplado p/Emenda nº 001/19 ao PL nº 055/18 - Ex.







VILA NOVA ESPERANÇA

BAIRRO JUNQUEIRA

JARDIM SÃO PAULO

CENTRO

VILA DOUTOR LAURINDO

VILA INGÜNI

VILA PRIMAVERA

VILA STA. LUZIA

SÃO PAULO

VILA ESPERANÇA