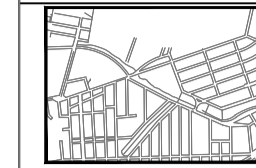
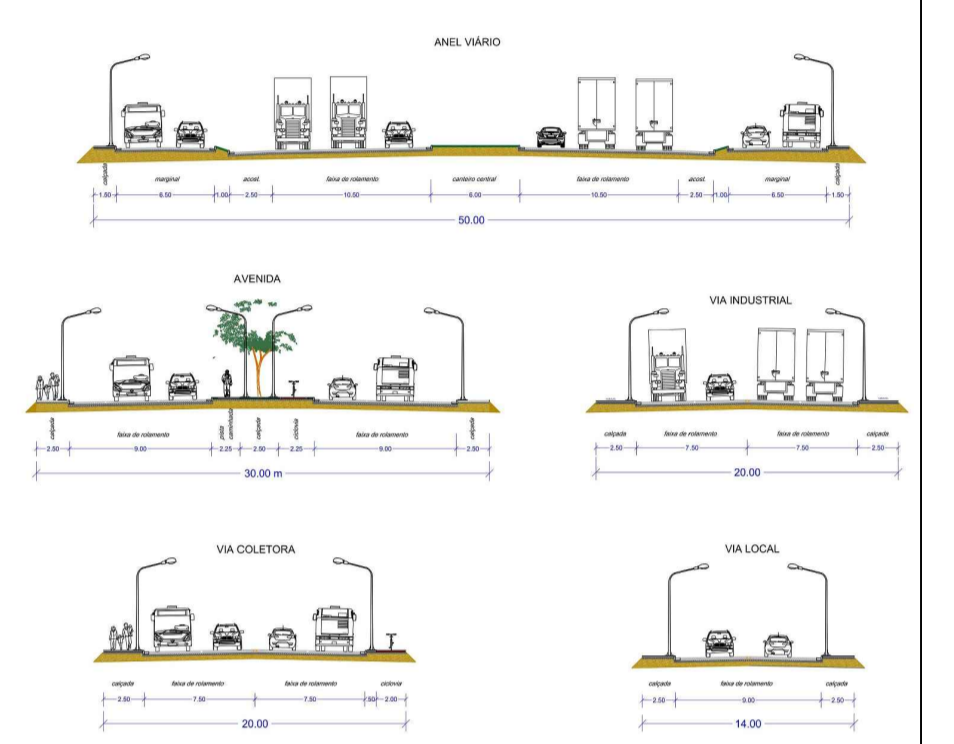
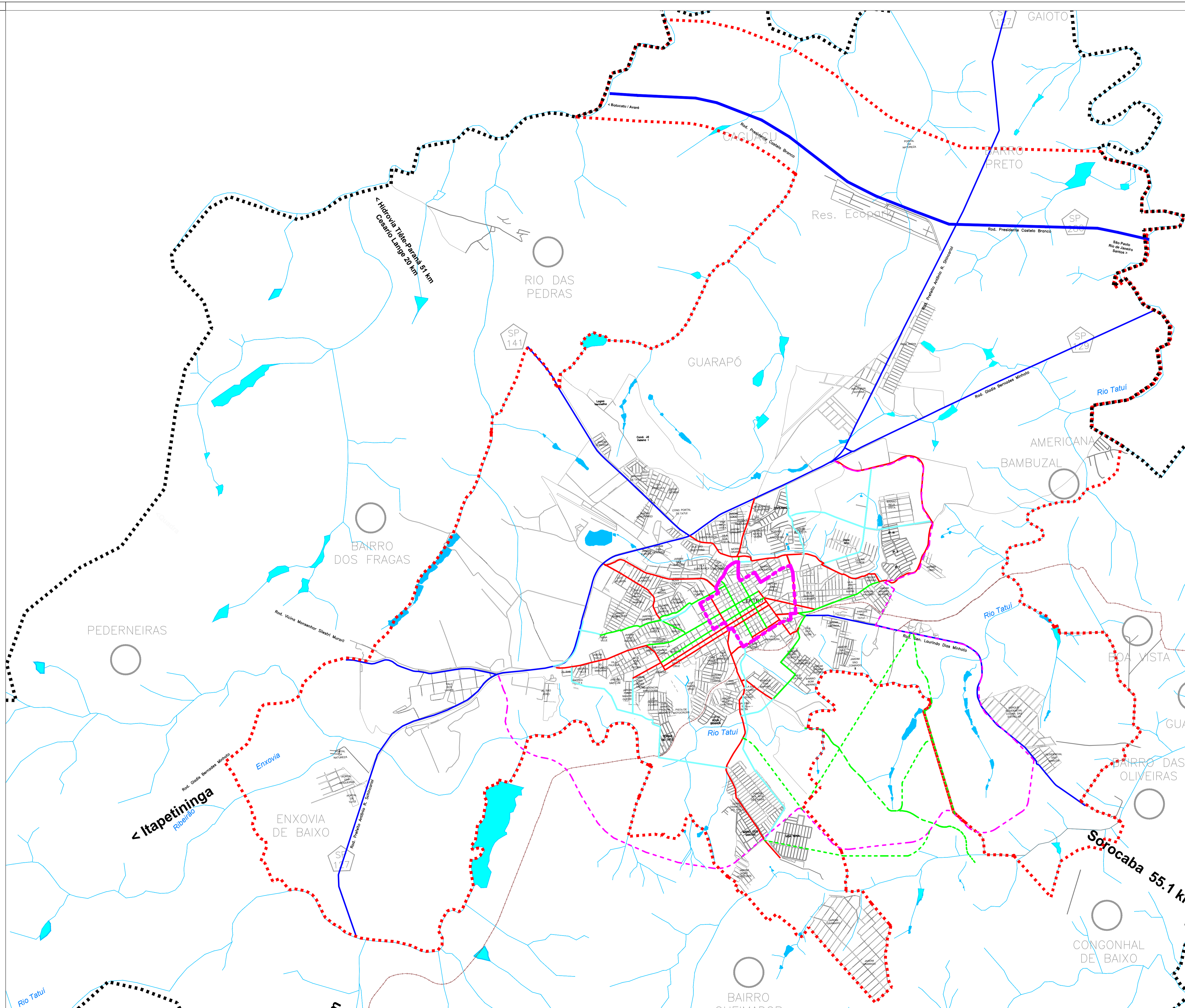


L5- Diretrizes Viárias

(Zoom)
Projeto de Lei nº 055/2018



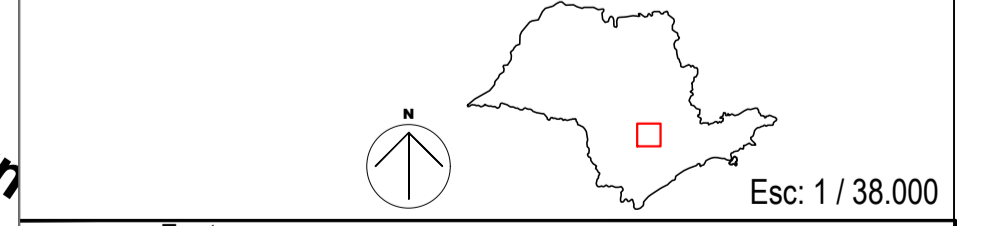
Malha Viária Urbana de Tatuí



Georreferenciamento 2019



- ANEL VIÁRIO
- Via Coletora
- Rodovias - SPs
- Via Arterial
- Diretrizes Viárias
- - - ANEL VIÁRIO (Futura Implantação)
- - - Via Arterial (Futura Implantação)
- Centro Perimetral
- Limite do Município de Tatuí
- Ferrovia
- Rodovia Pista Dupla
- Perímetro Urbano
- Rodovia Municipal
- Rodovia Pista Simples
- Rodovia Estadual
- Hidrografia
- Núcleo Urbano Isolado



Esc: 1 / 38.000

Fontes: - Prefeitura Municipal de Tatuí/ Plano Diretor
- DER - Departamento de Estradas e Rodagens
- IGC - Instituto de Geografia e Cartografia
- Google Earth