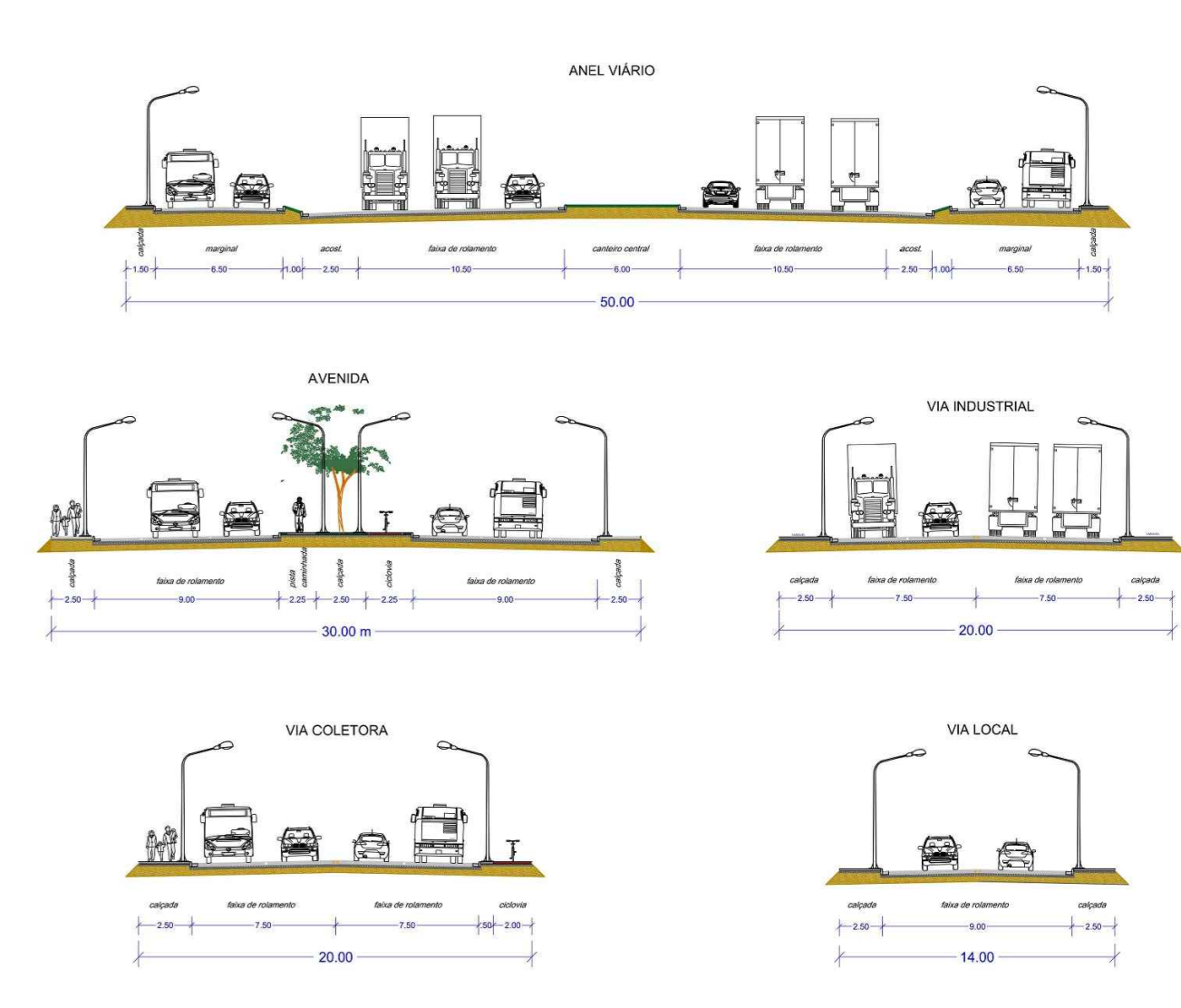
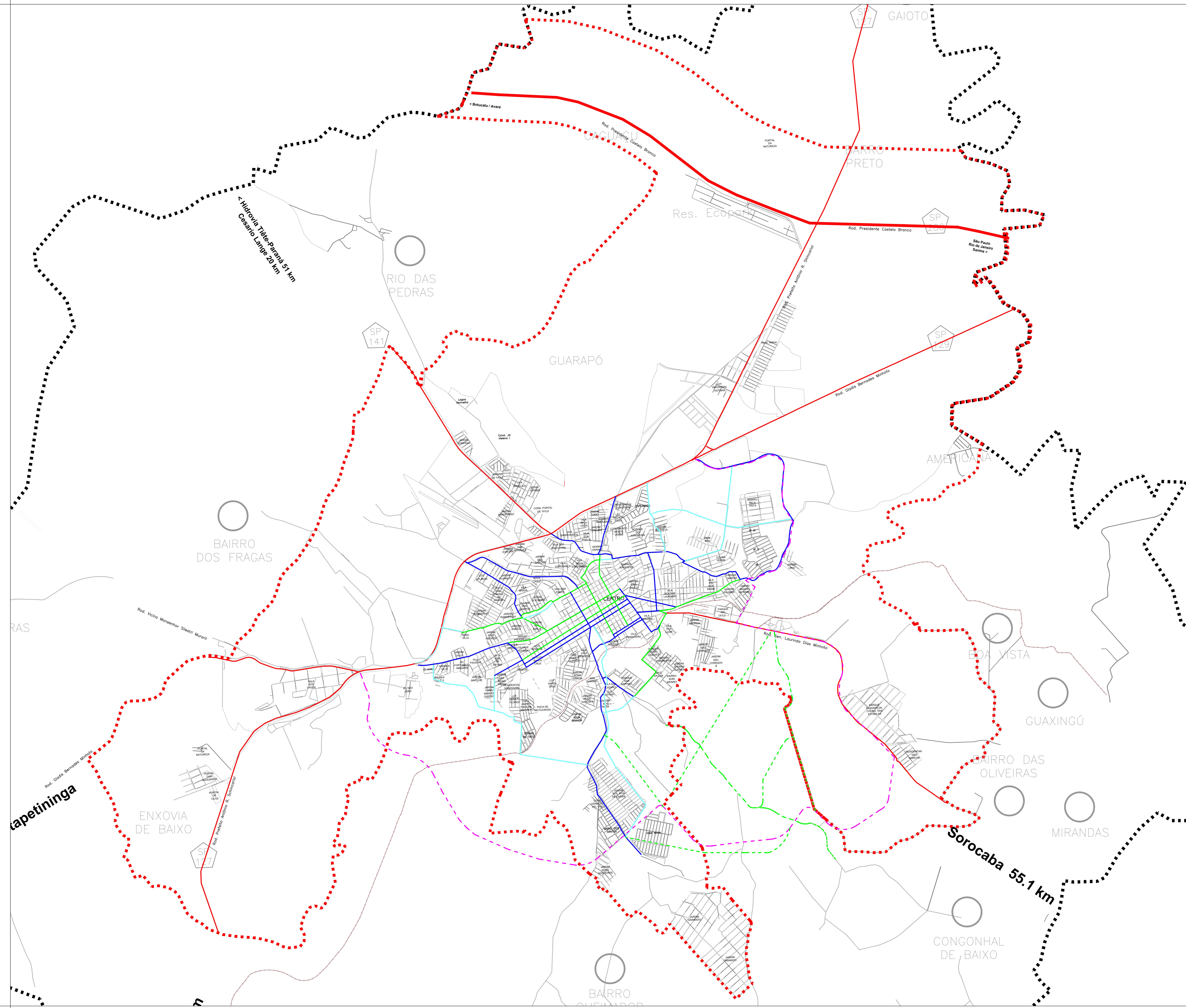


L5- Diretrizes Viárias

Projeto de Lei nº 055/2018

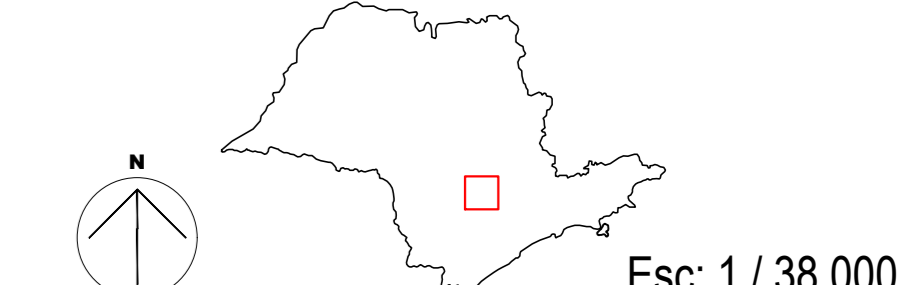
Malha Viária Urbana de Tatuí



- ANEL VIÁRIO
- Via Coletora
- Rodovias - SPs
- - - ANEL VIÁRIO (Futura Implantação)
- - - Via Arterial (Futura Implantação)
- Diretrizes Viárias

- Limite do Município de Tatuí
- Rodovia Pista Dupla
- Rodovia Municipal
- Rodovia Estadual
- Núcleo Urbano Isolado
- Ferrovia
- Perímetro Urbano
- Rodovia Pista Simples

- SP 113 Rodovia Dr. João José Rodrigues
- SP 127 Rodovia Antônio Romano Schimcharol
- SP 129 Rodovia Gláucia Bernardes Minhoto
- SP 141 Rodovia Sen. Laurindo Dias Minhoto
- SP 280 Rodovia Presidente Castelo Branco



Fontes: - Prefeitura Municipal de Tatuí/ Plano Diretor
 - DER - Departamento de Estradas e Rodagens
 - IGC - Instituto de Geografia e Cartografia



Prefeitura Municipal de Tatuí