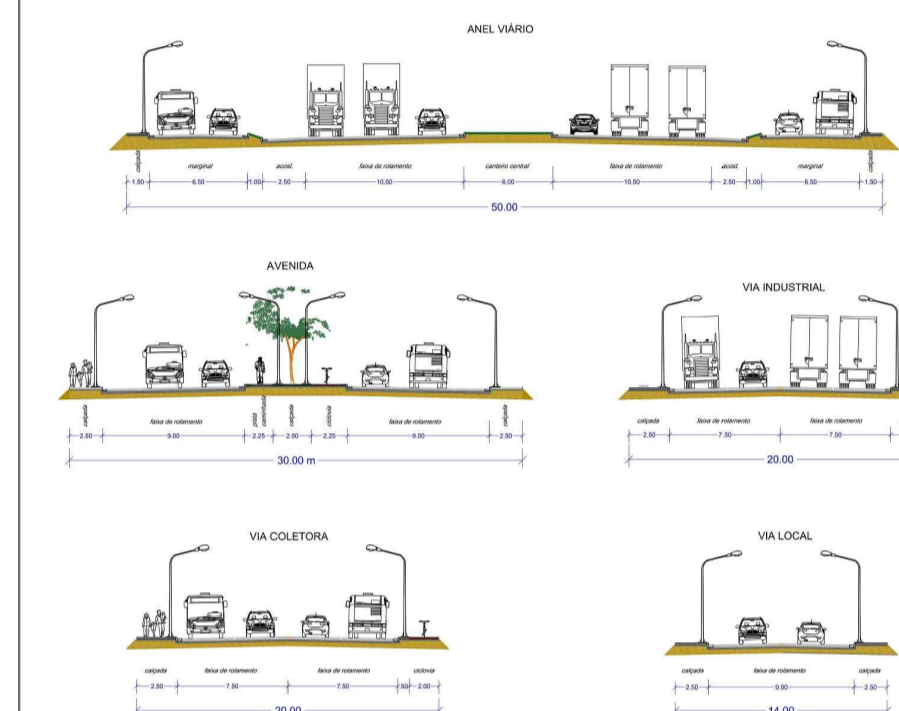



# L4- Diretrizes Viárias

Projeto de Lei nº 055/2018

Malha Viária Urbana de Tatuí



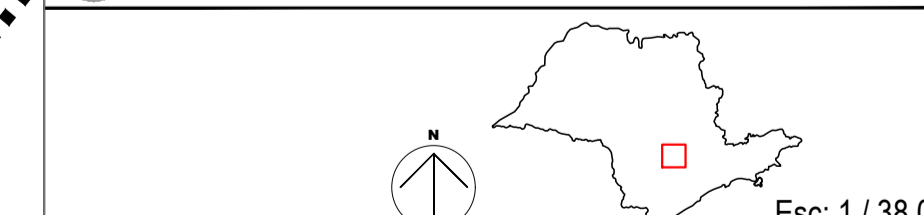
Georreferenciamento 2019



- ANEL VIÁRIO
- Via Coletora
- Rodovias - SPs
- - - ANEL VIÁRIO (Futura Implantação)
- Via Arterial
- Diretrizes Viárias
- - - Via Arterial (Futura Implantação)

- - - Centro Perimetral
- Limite do Município de Tatuí
- Ferrovia
- Rodovia Pista Dupla
- Perímetro Urbano
- Rodovia Pista Simples
- Rodovia Municipal
- Rodovia Estadual
- Núcleo Urbano Isolado

- SP 113 Rodovia Dr. João José Rodrigues
- SP 127 Rodovia Antônio Romano Schincariol
- SP 129 Rodovia Gladys Bernardes Minhoto
- SP 141 Rodovia Sen. Laurindo Dias Minhoto
- SP 280 Rodovia Presidente Castelo Branco



Esc: 1 / 38.000

Fontes: - Prefeitura Municipal de Tatuí/ Plano Diretor  
 - DER - Departamento de Estradas e Rodagens  
 - IGC - Instituto de Geografia e Cartografia  
 - Google Earth



Prefeitura Municipal de Tatuí

